

**PIANO DEGLI INTERVENTI PER IL RIPRISTINO
DELL'OFFICIOSITA' IDRAULICA DEI CORSI D'ACQUA DEL
RETICOLO IDROGRAFICO REGIONALE RICOMPRESI
NELL'AMBITO URBANO DEL COMPENSORIO CORSORTILE
- ANNO 2022-**

**Fiume Nera, Fiume Corno ed affluenti secondari nei
comuni di Scheggino, Sant' Anatolia di Narco, Vallo di
Nera, Cerreto di Spoleto, Preci, Norcia, Cascia e
Monteleone di Spoleto**

- PROGETTO ESECUTIVO -

Importo complessivo progetto: € 100.000,00



Terni, li 25/05/2022

Elaborato: B

DOCUMENTAZIONE FOTOGRAFICA

I PROGETTISTI

(Ing. Massimiliano Grasselli)

(Geom. Massimiliano Evangelista)

Visto: IL RESPONSABILE DEL PROCEDIMENTO

(Dr. Ing. Barbara Leli)

Visto: IL DIRETTORE


(Dr.ssa Carla Pagliari)





FIUME NERA




Sbarramenti vegetali in alveo in comune di Scheggino




Sbarramenti vegetali in alveo in comune di San Anatolia di Narco





Sbarramenti vegetali in alveo in comune di Vallo di Nera






Sbarramenti vegetali in alveo in comune di Cerreto di Spoleto



Sbarramenti vegetali in alveo in comune di Preci

FIUME CORNO



Erosione Spondale dx idraulica loc. S. Anatolia di Cascia



Ripristino scogliera in dx idraulica in comune di Cascia al km. 9,200

FOSSO del FOSSATO



Loc. Ruscio in comune di Monteleone di Spoleto